

I5GB- KARADENİZ BÖLGESİ JEOLojİSİ ULUSLARARASI SEMPOZYUMU



Odamız, MTA Genel Müdürlüğü ile ortaklaşa 7-11 Eylül 1992 tarihlerinde Karadeniz Bölgesi Jeolojisi uluslararası Sempozyumunu gerçekleştirmiştir. Karadeniz çevresinde yeralan tüm ülkelerin jeolojisinin ele alınacağı ve periyodik olarak toplanacak bir Örgütlenmeye çekirdek oluşturmak amacıyla düşünülen sempozyumun hazırlıklarına Odamız ve MTA Genel Müdürlüğü tarafından meslektaşlarımızdan bir düzenleme kurulunun oluşturulması ile yaklaşık iki yıl önce başlanmıştır,

Gürcistan» Azerbaycan, Bulgaristan, İsviçre, Rusya (BDT), Almanya, Yunanistan, Yugoslavya ve Türkiye'den 19 değerli bilimadamından oluşan Bilimsel Komite tüm bölge ülkelerine» bölgede araştırma yapan bilimadamlarına ve yurtiçi ve yurtdışındaki kuruluş ve üniversitelere duyurular yaparak gelen bildirimleri değerlendirdi ve hazırlanan bildiri özleri kitabı katılımcılara gönderildi,

Bölgenin jeolojisinin ve jeodinamik evriminin daha iyi anlaşılmasına yönelik bilimsel çalışmaların ve bölgede yeralan doğal kaynakların değerlendirilerek insanlığın yararına sunul-

masının uluslararası bir platformda tartışılmasının hedeflendiği Sempozyumumuzun Onursal Başkanlığını Sayın Erdal İNÖNÜ üstlenmiştir.

Sempozyum 7 Eylül 1992 Pazartesi günü saat 10:00'da Düzenleme Kurulu Başkanı Prof. Dr. Ayhan ERLER'in konuşması ile açılmıştır. Sayın ERLER, konuşmasında şunları söylemiştir:


Sayın Başbakan Yardımcısı, Sayın Bakanlar, Sayın Konuklar, Sayın Meslekdaşlarım

Karadeniz Bölgesi Jeolojisi uluslararası, Sempozyumunun açılış oturumuna hoş geldiniz. Hepinizi saygıyla selamlıyorum.

Açılış konuşmalarından önce» sizleri Türkiye Cumhuriyetinin kurucusu Mustafa Kemal Atatürk'ün ve Cumhuriyetimizin kurulması ve yaşatılması için kendilerini feda etmiş olan şehitlerimizin manevi huzurlarında bir dakikalık saygı duruşuna devam ediyorum.

Sayın Konuklar, Sayın Meslekdaşlarım.

Türkiye, Bulgaristan» Romanya» Moldavya, Ukrayna, Rusya ve Gürcistan ile çevrelenen Karadeniz, bu ülkelerin ve komşularının ekonomik yaşamında Önemli bir yer almaktadır. Son



yıllarda Karadeniz'i çevreleyen ülkeler arasında ekonomik işbirliğini geliştirmek amacıyla çeşitli toplantılar yapılmakta, anlaşmalar hazırlanmaktadır, Karadeniz'in kıyıları önemli bir turizm potansiyeline sahiptir. Bu potansiyelin geliştirilmesi için çalışmalar sürdürülmektedir. Karadeniz ve kıyıları ile ilgili çevre sorunları da bu yıl içinde yapılan bir diğer uluslararası toplantıda ele alınmıştır.

Karadeniz jeolojik olarak kuzeyde duraylı Rusya platformu ile güneyde hareketli Alp-Himalaya dağ oluşum kuşağı arasında yer almaktadır. Bölgedeki maden yatakları» petrol» kömür gibi doğal kaynakların oluşması Karadeniz'in oluşumu ile ya doğrudan, ya da dolaylı olarak bağlantılıdır. Bu doğal kaynakların aranmasında, Karadeniz'in ve çevresinin jeolojik gelişiminin açıklanabilmesi giderek büyük önem kazanmaktadır, Depremler ve heyelanlar gibi doğal afetlerin denetlenmesinde ve deniz ve kıyı kirlenmesi gibi çevre sorunlarının çözümlenmesinde yerbilimleri incelemelerine gereksinim duyulmaktadır.

Yetmişli yıllardan bu yana» bölgede denizde ve karada gerçekleştirilen yerbilimleri, araştırmaları, bölgenin jeolojisinin anlaşılmasına yardımcı olmuştur, Ancak, bu araştırmaların genellikle yerel oluşu, araştırmacılar arasında iletişim eksikliği ve bölgesel jeolojik kavramların farklı kullanılışı bölgenin jeolojik evrimi üzerinde çok değişik modellerin ortaya çıkmasına yol açmıştır.

Bölgenin jeolojisinin ve evriminin daha iyi anlaşılmasına yönelik bilimsel çalışmaların uluslararası düzeyde bir sempozyum çerçevesinde tartışılması amacıyla Maden Tetkik ve Arama Genel Müdürlüğü ile Jeoloji Mühendisleri

Odası'nın ortak girişimi ile "Karadeniz Bölgesi Jeolojisi uluslararası Sempozyumu" düzenlenmiştir. Bu tartışmaların sonuçları bölgede yer alan doğal kaynakların değerlendirilmesi ve insanlığın yararına sunulmasına önemli katkılar sağlayacaktır.

Sempozyum çalışmalarından beklenen sonuçlar ise Karadeniz ülkelerinin jeolojisinin ele alınacağı uluslararası toplantıların belirli sürelerle tekrarlanmasını sağlayacak bir örgütlenme oluşturulması ve yerbilimleri konularında bölge ülkeleri arasında ortak projelerin gerçekleştirilebilmesidir.

Sempozyumda sunulması için önerilen bildirimler ve posterler, üyeleri arasında Türkiye, Azerbaycan, Gürcistan, Rusya, Bulgaristan» Yunanistan, Almanya ve İsviçre'den bilimadamlarının bulunduğu bir bilimsel komite tarafından incelenmiş ve 103 bildiri ile 17 poster sunum için kabul edilmiştir. Sunucuların ülkeleri Türkiye» Azerbaycan, Gürcistan, Rusya, Ukrayna, Bulgaristan, Romanya» Arnavutluk, İsviçre, Almanya, Amerika Birleşik Devletleri» İngiltere, Fransa, Japonya ve Pakistan gibi çok geniş bir dağılımla Karadeniz ve çevresi jeolojisi üzerindeki uluslararası çalışmaları yansıtmaktadır. Bildiriler iki salonda 20 oturumda sunulup tartışılacaktır. Posterlerin tartışılması için programda yarım günlük zaman ayrılmış bulunmaktadır.

Sempozyumla birlikte çeşitli kuruluşların tanıtıldığı bir sergi ile bir de fotoğraf sergisi düzenlenmiştir; Sosyal programımız ise davetler, Ankara ve Kapadokya turları ve Devlet Halk Dansları Topluluğu gösterisini kapsamaktadır.

Sempozyumun düzenlenmesi çalışmalarına her aşamada özveri ile yardımcı olan Maden Tet-

kik ve Arama Genel Müdürlüğü'ne ve Jeoloji Mühendisleri Odası'na; sempozyuma destek sağlayan Türkiye Bilimsel ve Teknik Araştırma Kurumu'na, Ankara Büyükşehir Belediyesi'ne, CJinkur, Türkiye Petrolleri ve Türkiye Kömür İşletmeleri Genel Müdürlüklerine* British Petroleum ve Mobil Anonim Şirketlerine huzurlarınızda teşekkür ederiz.

Düzenleme Kurulu adına hepinize tekrar hoş geldiniz diyerek sempozyumu açıyorum. Sempozyum çalışmalarının başarılı ve verimli olabilmesi için önerilerinizi ve eleştirilerinizi Düzenleme Kuruluna iletmenizi rica ederim,"

Açılış Oturumunda daha sonra Sempozyumun Onursal Başkanı Sayın Erdal İNÖNÜ söz almış ve böylesine önemli bir bilimsel toplantının gerçekleştirilmesinden dolayı tüm meslektaşlarımıza teşekkür etmiştir. Günümüzde önemli gittikçe artan bölge ülkeleriyle ilişkilerimiz açısından böyle toplantıların olumlu etkilerini anlatan İNÖNÜ her yıl katılmaya çalıştığı Türkiye Jeoloji Kurultaylarından sonra bu tür uluslararası bir sempozyumda Onur Başkanı olmaktan mutluluk duyduğunu belirtmiştir. Sayın, Erdal İNÖNÜ'den sonra kürsüye Devlet Bakanı Sayın İbrahim TEZ gelmiştir. Bakanlığın konuları itibari ile jeoloji mühendisliği disiplininin önemine değinen Bakan daha sonra böyle bir toplantının, özellikle konu açısından, ülkemiz gündemindeki önemini anlatmıştır.

Daha sonra MTA Genel Müdürü Dr. M, Ziya GÖZLER söz almış ve şunları söylemiştir,

Sayın Başbakan Yardımcım, Sn. Bakanlar, Sn, Müsteşarım, Sn. Milletvekillerim, Dost ve kardeş ülkelerin değerli mensupları, Sn, Delegeler, Basın ve TRT'nin değerli temsilcileri, muhterem


hanfendiler, beyefendiler:

MTA Genel Müdürlüğü ile Jeoloji Mühendisleri Odası tarafından Ortaklaşa, Düzenlenen "KARADENİZ BÖLGESİ JEOLJİSİ ULUSLARARASI SEMPOZYUMU"na Hoş Geldiniz.

Türkiye tarafından ortaya atılan ve 25 Haziran 1992 tarihinde imzalanan "Karadeniz Ekonomik İşbirliği Zirvesi" deklarasyonunda Sayın Başbakanımız şu görüşleri dile getiriyordu: "Bu deklarasyonda yeralan ilkelerle, içerikle ve hedeflerle tamamen mutabıkız. Ancak bu bir çerçevedir. Bu çerçevenin içini doldurmak gerekir. Bu da aksiyonla olur, somut çalışma ve somut sonuçlarla olur. Kaynaklarla hedefler arasındaki zamanı kısaltmalıyız. Bu hükümetlerin işidir. Kaynaklar derken bilgi ve becerileriyle insanlarımızı, bütün çeşitliliği ile doğal zenginliklerimizi ve mevcut maddi birikimimizi kastediyorum."

Evet Sayın Delegeler bizler bu sempozyumla çerçevenin ilk çizgilerini çiziyoruz. Güzel, anlamlı, sevgi ve barış dolu bir çerçeve için bu başlangıç umuttan öte gerçek olsun diyoruz, Çağımızın yönelimleri endüstri toplumundan bilgi toplumuna, emek yoğun teknolojiden yüksek teknolojiye, milli ekonomilerden dünya ekonomisine, temsilci demokrasiiden katılımcı demokrasiye doğrudur. Ve değişim öylesine hızlı olmaktadır ki rejimler yıkılmakta, sınırlar kalkmakta, bireyin gücü kendini göstermekte, devlet küçülmekte ve kitleler çağı sona ermektedir. Bizler bu gelişmelerin, değişimlerin asla ve asla gerisinde kalamayız. Dünyamızda ve varsa başka dünyalarda da sevgi, saygı ve barışın kaynağı olan bilim ve ona inanç bizler için ise çağa ayak uydurmak bilimsel faaliyetleri beraberce takip etmek bizler için vazgeçilmez bir hayat felsefesi





olmalıdır. İşte Karadeniz ülkeleri arasındaki bu bilimsel işbirliği yukarıda açıklamaya çalıştığım sebeplerden dolayı bir bütüne yönelik süregelmesi gereken bir çağrıdır.

Özellikle son 20 yıldan bu yana, Karadeniz çevresindeki ülkelerde gerek karada» gerekse deniz dibinde yerbilimlerine ilişkin çok sayıda bilimsel araştırmalar yapılmış ve birçok veri elde edilmiştir. Ancak bu araştırmaların yerel oluşu» araştırmacılar arasındaki iletişim ve bilgi eksikliği ile bölgesel jeolojik kavramların farklı olarak kullanılması gibi sorunlar gün geçtikçe giderek büyümekte ve zaman-para kaybına neden olmaktadır. Bu nedenle» düzenlediğimiz Karadeniz Sempozyumunda» bölgemiz jeolojisinin ve jeodinamik evriminin daha iyi belirlenebilmesine yönelik bilimsel ve teknik çalışmaların tartışılmasını» bölgede yeralan doğal kaynakların değerlendirilmesini ve insanlığın yararına daha çabuk sunulmalarını hedefledik. Ayrıca, Karadeniz bölgesinin jeolojisine ilişkin araştırmalar yapan yerbilimcilere görüş ve düşüncelerini sunabilecekleri bir ortam oluşturarak bölgesel jeolojik problemlerin tartışılmasını sağlamak; ilgili ülkelerin doğal kaynaklarının araştırılmasına katkıda bulunmak; yerbilimleri» konularında bölge ülkelerini ilgilendiren ortak projelerin gerçekleştirilme ortamını sağlamak ve Karadeniz ülkelerinin jeolojisinin ele alınacağı» periyodik olarak toplanacak bir uluslararası örgütlenmeye çekirdek oluşturmakta sempozyumun amaçları arasındadır,

Karadeniz Bölgesi Jeolojisi Uluslararası Sempozyumunun organizasyonu 22 kişiden oluşan Düzenleme Kurulunun 1. 5 yıllık çalışmaları sonu-

cu gerçekleştirilmiştir. Dost ve Kardeş ülkelerle Türk bilimadamlarından oluşan 18 kişilik Bilimsel Komitenin çalışmaları ve katkıları sonucunda Azerbaycan, Pakistan, Fransa, Bulgaristan, Almanya» İngiltere, İsviçre, Gürcistan» Romanya, Hollanda, Rusya (BDT), Japonya» Amerika Birleşik Devletleri ve Türkiye'den araştırmacıların hazırladıkları 103 sözlü bildiri programa alınmıştır. Ayrıca 18 adet bildiri de poster olarak sunulacaktır. Bilimsel etkinliklerin yanısıra, fotoğraf sergisi, folklor ve slayt gösterileri, Batı Karadeniz ve Kapadokya gezileri, günlük şehir turları gibi sosyal ve kültürel etkinlikler de programlanmıştır.

Sempozyuma yaklaşık 300 yerli ve yabancı delege katılmaktadır. Değerli misafirlerimize gösterdikleri ilgi için çok teşekkür ederim. Bilimsel tartışmaların yapılacağı 5 günlük süre içinde kendilerini evlerinde varsaymalarını rica ediyorum.

Sempozyumun Onur Başkanlığını yapan, Sayın Devlet Bakanı ve Başbakan Yardımcısı Prof. Dr. Erdal İNÖNÜ'ye, büyük bir özveri ile çalışan Düzenleme Kurulu üyelerine, Bilimsel Komiteye ve açılış oturumuna katılan siz tüm misafirlerimize çok teşekkür eder, Sempozyumun periyodik olarak süregelmesi için katılımcı ülkeler tarafından gerekli önlemlerin alınmasını ve bir başka dost ve komşu ülkede ileride düzenlenecek olan yeni Karadeniz Sempozyumunda sizlerle tekrar buluşmayı diler, saygılar sunarım.

Odamız Başkanı Sayın Behiç ÇONGAR'ın Sempozyum açılış konuşması İse şöyledir.
Sayın Bakan,
Sayın Başbakan Yardımcısı,

Sayın Devlet bakanı»
Sayın Konuklar» değerli meslektaşlarım,
bayanla^ baylar*

Uluslararası Karadeniz Bölgesi Jeoloji sempozyumuna hoşgeldiniz.

Hepinizi Türk Mühendis Mimar Odaları Birliği Jeoloji Mühendisleri Odası adına saygıyla selamlarım.

Sayın Konuklar, değerli meslektaşlarım;
Bundan yaklaşık iki yıl önce, jeoloji Mühendisleri Odası olarak ilk kez bir uluslararası jeoloji toplantısını düzenlemeyi tartışırken hiçbirimiz bu toplantının bu oranda ilgi göreceğini tahmin edemedik.

Ancak, hepimizin yakından izlediği gibi geçtiğimiz son iki yıl, dünyada ve bölgemizde çok büyük değişikliklere sahne olmuştur. Son iki yılda, bölgede coğrafi sınırlar değişmiş, Karadeniz, ard arda bağımsızlıklarını İlan eden, yeni dost ve komşu ülkelerle çevrilmiştir,

Bundan iki yıl önce Karadeniz Ekonomik İşbirliği, yeni yeni tartışılmaya başlamıştı. Bugün ise Karadeniz İşbirliği anlaşması yürürlüğe girmiş, Karadeniz İşbirliğinin kurumsal temelleri atılmıştır.

Sayın Konuklar, değerli meslektaşlarım, iki yıl önce tasarladığımız bu sempozyumu, bugün hayata geçirmekle mutluyuz. Öncelikle» Sempozyumumuzun onursal başkanlığını kabul eden ve açılışını yapan. Başbakan Yardımcımız Sayın Erdal İNONÜ'ye Odamızla birlikte bu düzenlemeyi üstlenen ve tüm olanakları ile Sempozyumun başarılı geçmesi için katkı koyan, MTA Genel Müdürlüğü'ne yardımlarını esirgemeyen diğer kuruluşlara, başından beri organiza-


syonu destekleyen dost ve komşu ülkelerin mesleki kuruluşlarına, sempozyumumuza bildirimleri ile katılan değerli meslektaşlarımıza, açılış oturumumuza onurlandıran sayın konuklarımıza, sempozyumumuzun başarılı bir şekilde gerçekleşebilmesi İçin, yaklaşık iki yıl boyunca çaba sarf eden düzenleme kurulu üyelerine ve tüm katılanlara Jeoloji Mühendisleri Odası adına teşekkür ederim.

Sayın Konuklar değerli meslektaşlarım,
Dünyanın değişik yörelerinde, Batı Avrupa'da» Kuzey Avrupa'da Kuzey Amerika'da, (KEİD) Karadeniz Ekonomik İşbirliği gibi kurulan ekonomik İşbirliği topluluklarının amacı, sonuçta ülkeler arası ekonomik sınırların kaldırılması, politik sınırların önemini yitirmesi, halkların, toplumların en yüksek refah seviyesine ulaşarak kaynaşmasıdır.

Bu amaca ulaşabilmek için, birçok aşamaların başarıyla tamamlanması gereklidir. Bu aşamaların en önemlilerinden biri, bilim ve teknik alanında, bölgesel İşbirliğinin tam olarak gerçekleştirilmesidir. Sempozyumumuza bu açıdan da önemli bir işlevi olduğunu söyleyebiliriz.

Bizler, mühendisler» teknik elemanlar ve bilimadamları olarak doğanın toplum refahına optimum katkısını sağlama çabasını sürdürüyoruz. Bu katkının sürekli» gelecek nesillerin de yararlanabileceği ve komşu toplumların aleyhine gelişmeyecek şekilde oluşması için, doğaya ve çevreye el birliği ile sahip çıkmamız zorunludur. Yalnız bu amaç bile, bölgesel teknik ve bilimsel İşbirliğinin etkili ve sürekli olmasını gerektirmektedir.

Bu görüşten hareketle, tüm heyetlerce uygun görüldüğü takdirde, Karadeniz Bölgesi Jeolojisi



Sempozyumu periyodik bir takvime bağlanabilir, ilgili ülkelerin temsilcilerinden oluşan, sürekli görev yapacak bir "Düzenleme Kurulu"¹ seçilebilir. Bu ilk sempozyumumuzda bu konuların da tartışılarak takvim oluşturulmasını yararlı görüyoruz,

Karadeniz Bölgesi, ülkemizde ilk bilimsel ve teknik jeolojik etüd ve araştırmaların yapıldığı bölge olarak bilinir, Osmanlı İmparatorluğu'nun başkenti İstanbul'un bölgede yer alması ve Zonguldak Kömür Havzasının 19. yüzyılda işletilmeye başlaması, geçen yüzyılda başlayan ilk jeolojik araştırmaların bu bölgede yoğunlaşmasına neden olmuştur,

Daha eski tarihsel ve mitolojik verilere de baktığımızda, Karadeniz Bölgesi madencilüğümüzün 2500 - 3000 yıldan fazla bir geçmişi olduğunu görüyoruz. Giresun Görele, Tokat, Gümüşhane, Küre bölgelerindeki maden işletmeleri, dünyadaki ilk örneklerindedir.

Mitolojideki "Altın Post Argonat'lar Efsanesi, Kafkasya'daki altın üretiminin ne kadar eski olduğunu göstermektedir. Benzer örnekleri tüm Karadeniz çevresi için çoğaltabiliriz.

Madencilikte, zengin ve çok eski geçmişe sahip bölgelerin, bugünkü mühendisleri ve bilimadamlarının da, birbirlerine sunacakları çok değerli birikimleri olması doğaldır.


Sayın Konuklar, değerli meslektaşlarım,

Tekrar Jeoloji Mühendisleri Odası adına, hoş geldiniz der, Doşt ve komşu ülkelerden gelen konuklarımızı "Ülkemizde mutlu günler geçirmelerinizi ve ülkemizden güzel anılarla ayrılmalarını diler, Sempozyumumuzun başarılı geçmesi için katkı koyan tüm kişi ve kuruluşlara teşekkür eder, hepimize saygılar sunarım."

Bu konuşmalardan sonra Sempozyumun Bilim Kurulu üyesi ve Azerbaycan Cumhuriyeti Enerji Bakan Yardımcısı Sn. Ekrem SHEKINSKY Bilim Kurulu adına görüşlerini dile getirmiş ve bu toplantıyı ilk olarak düzenleyen bizlere teşekkür ederek bu toplantıların düzenli olarak bölge ülkelerinin birinde tekrarlanması konusunda görüşlerini belirtmiştir.

Açılış oturumu I. uluslararası Doğa konulu slayt yarışmasının sonuçları ile çeşitli kuruluşlar ve TMMOB'ye bağlı odaların yer aldığı serginin açılışı ile sona ermiştir.

Daha sonra MTA Genel Müdürlüğü Kültür Sitesi Salonlarında sunumların yapılmasına geçilmiştir. 14 ülkeden 50 kadar yabancı delege ile çok sayıda yerli delege ve dinleyicinin izlediği 5 günlük sempozyum süresince 91 bilimsel bildiri



sunulmuş ve tartışılmıştır, Jeolojik Evrim, Metalojeni, Enerji Kaynakları, Deniz Jeolojisi, Stratigrafi, Sedimentoloji, Paleontoloji» Güncel tektonik; Mühendislik Jeolojisi» Petroloji, Jeomorfoloji oturumları Türkçe ve İngilizce olarak sunulan bildiriler ile dinleyicilere verimli tartışma platformları oluşturmuşlardır.

Sempozyum süresince çeşitli sosyal etkinlikler de düzenlenmiş özellikle yabancı delegeler için düzenlenen şehir turları çok ilgi toplamıştır.

Sempozyum sırasında toplanan Bilim Kurulu görüş ve değerlendirmelerini aşağıdaki kararları ile kamuoyuna sunmuşlardır.

» Sempozyum Karadeniz bölgesindeki bir ülkede 3 yıllık aralarla toplanmalıdır;

- Gelecek sempozyum Tiflis - Gürcistan'da 1995'te yapılacaktır.

- Bilimsel Kurul 1993'te Ankara - Türkiye'de toplanarak gelecek sempozyumun temalarını saptamalı ve gerek görülürse diğftli konuşmacıları seçmelidir;

- Türkiye Düzenleme Komitesi sürekli bir sekreterlik oluşturmalı ve yazışmalar için her ülke kendi düzenleme komitesini kurmalıdır;

- Sempozyumlar Karadeniz ve Hazar Denizi ile ilgili sorunları ele almalıdır;

- Jeolojik, jeofiziksel ve jeokimyasal verilerin korelasyonu ve ortak araştırma gruplarının kurulması planlanmalıdır;

- Karadeniz bölgesi jeolojisi ile ilgili yayınlar yapılması desteklenmelidir;

- Sürekli sekreterlik gerektiğinde haber bültenleri yayınlanmalıdır;

- Azerbaycan'daki "Saatli Süperderin" kuyusunun delinmesinin sürdürülebilmesi hususunda ki girişimler desteklenmelidir.

Cumhuriyet BİLİM TEKNİK

CUMARTESİ PARASIZ EKI
SAYI : 288 26 EYLUL 1992

Bir uluslararası sempozyumun ardından

Dr. Tuncay Ercan

Maden Tetkik ve Arama Genel Müdürlüğü ile TMMOB Jeoloji Mühendisleri Odası tarafından ortaklaşa olarak düzenlenen "Karadeniz Bölgesi Jeolojist Uluslararası Sempozyumu" 7-11 Eylülde yapıldı.

Sempozyumun amaçları, Karadeniz çevresinde yer alan tüm ülkelerin jeolojisinin ele alınacağı periyodik olarak toplanacak bir uluslararası örgütlenmeye çekirdek oluşturmak; Karadeniz bölgesinin jeolojisine ilgi duyan yer bilimcilere görüş ve düşüncelerini sunabilecekleri bir ortam hazırlayarak bölgesel jeolojik problemlerin tartışılmasını sağlamak; Karadeniz ülkelerindeki doğal kaynakların araştırılması ve değerlendirilmesine katkıda bulunmak ve yer bilimci konularında bölge ülkelerini ilgilendiren ortak projelerin gerçekleştirilme ortamını hazırlamaktır.

Karadeniz ve çevresinde gerek denizde, gerekse karada gerçekleştirilen çok sayıdaki yer bilimci araştırmalarının genellikle yerel oluşları, araştırmacılar arasındaki iletişim eksikliği ve bölgesel jeoloji kavramlarının farklı kullanılışı yüzünden bölgenin jeodinamik evrimi üzerinde çok değişik modellerin doğmaları nedeniyle hazırlanan Karadeniz Sempozyumu,

bölgenin jeolojisinin ve jeodinamik evriminin daha iyi anlaşılmasına yönelik bilimsel çalışmaların ve bölgede yer alan doğal kaynakların değerlendirilerek insanlığın yararına sunulmalarının uluslararası bir platformda tartışılmalarını sağladı.

Yerli ve yabancı bilim adamları tarafından hazırlanan 91 bildiri Sempozyumunun 5 günlük süresi boyunca MTA Kültür Sitesi'ndeki 2 konferans salonunda 20 ayrı oturumda (Jeolojik Evrim, Metalojeni, Enerji Kaynakları, Deniz Jeolojisi, Stratigrafi, Sedimentoloji, Paleontoloji, Güncel Tektonik Mühendislik Jeolojisi, Petroloji, Jeomorfoloji vb. oturumlar.) Türkçe ve İngilizce olarak sunuldu ve tartışıldı. Bildiriler Karadeniz çevresinin jeolojik evrimi; Karadeniz çevresinin magmatizma, metamorfizma ve petrolojisi; Karadeniz'in güncel tektoniği; Karadeniz çevresinin metalojenisi; bölgenin enerji kaynakları; Karadeniz'in özellikleri ile çevre ve mühendislik jeolojisi konularında hazırlanmıştır.

Sempozyumun son günü, çeşitli ülkelerin temsilcileri ile ortak bir toplantı yapıldı ve "Karadeniz Jeolojisi Uluslararası Sempozyumu"nun düzenleme kurulu'nun sürekli olarak görev yapmasına; bu kurula diğer ülkelerin de üye vermesine; yeni bir sekreterlik oluşturulmasına; sempozyumun 3 yılda bir Karadeniz'e komşu başka bir ülkede düzenlenmesine; bu doğrultuda 1995 yılında Gürcistan'ın Tbilisi kentinde 2. sempozyumun yapılmasına ve Ankara'da sunulan bildirilerin metinlerinin 1993 yılında basılmasına karar verildi.

Karadeniz Sempozyumu

ANKARA, ÖZEL

SHP Genel Başkanı, Başbakan Yardımcısı Erdal İnönü'nün Onur Başkanı olduğu ISGB'92 Karadeniz Bölgesi Jeoloji Uluslararası Sempozyumu, 7-11 Eylül tarihleri arasında Ankara'da toplanacak.

MTA Genel Müdürlüğü ile Jeoloji Mühendisleri Odası tarafından düzenlenen sempozyuma ilişkin olarak dün bir açıklama yapan düzenleme komitesi, sempozyumun temel

amacının, Karadeniz ülkelerinin jeolojilerini tartışmak, bölgeye ilgi duyan diğer dünya ülkeleri yer bilimcilerinin de görüşlerini ortaya koymalarını sağlamak ve bölgedeki doğal kaynakların araştırılması ve değerlendirilmelerine katkıda bulunarak bölge ülkelerinin ortak projeler geliştirebilmelerine ortam sağlamak olarak özetledi.

Açıklamada, TÜBİTAK tarafından da desteklenen sempozyuma 500 yerli ve yabancı delegenin katılımının kesinleşti.

